





Routenzusammenfassung







Anzeige

	Strecke	Dauer
 49477 Ibbenbüren, Osnabrücker Straße 33		0 min
 49479 Ibbenbüren, Riesenbecker Straße 63	6,65 km	9 min

Natura Gart
 Riesenbecker Str. 63-65
 49479 Ibbenbüren
 Tel +49-5451-59340
 Eintritt 1 Euro

Café Seerose
 Geöffnet Mitte März bis Ende Oktober
 Mo-Fr: 14-18 Uhr / Sa: 10-18 Uhr
 So, Feiertage: 13-18 Uhr,
 in der Hauptsaison ab 10 Uhr



	Beschreibung	Stadt	Strecke
	1. Sie starten in der Osnabrücker Straße in Ibbenbüren und fahren 123 m in Richtung Osnabrücker Straße (L832).	Ibbenbüren	123 m
	2. Verlassen Sie die Osnabrücker Straße und biegen rechts in die Osnabrücker Straße (L832) ein. Folgen Sie dem Straßenverlauf für 2.69 km.	Ibbenbüren	2,81 km
	3. Sie verlassen Ibbenbüren .	Ibbenbüren	2,81 km
	4. Verlassen Sie die Osnabrücker Straße (L832) und biegen rechts in die Münsterstraße (B219) ein. Folgen Sie dem Straßenverlauf für 2.73 km.		5,54 km
	5. Verlassen Sie die Münsterstraße (B219) und biegen rechts in die Riesenbecker Straße (L591) ein. Folgen Sie dem Straßenverlauf für 1.10 km.		6,65 km
	6. Sie sind nach 6.65 km und 8 min an Ihrem Fahrtziel, der Riesenbecker Straße (L591) angekommen.		6,65 km

Anzeige